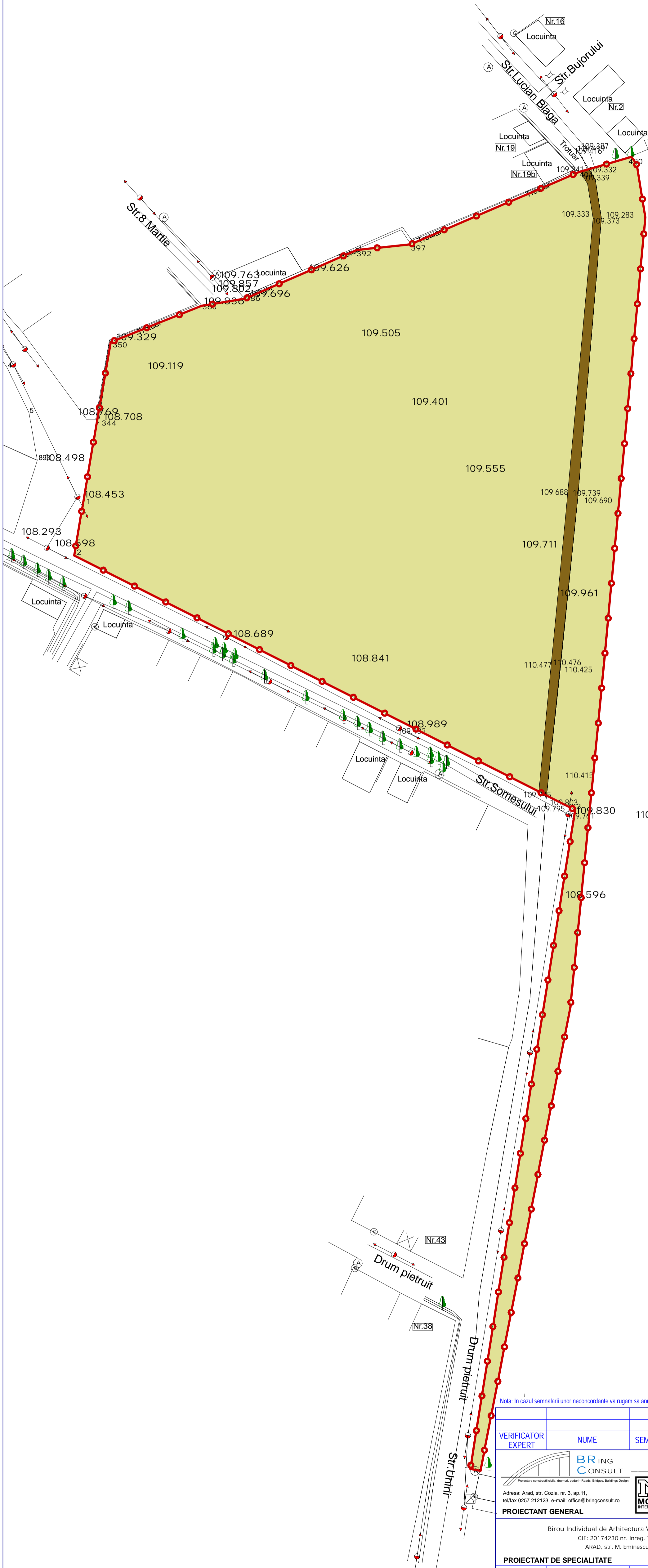
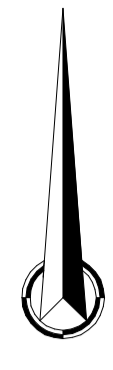
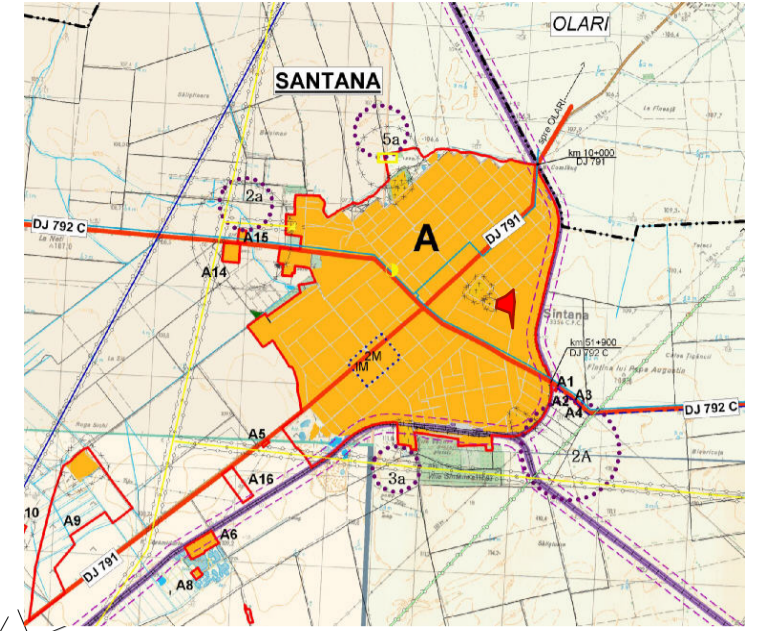


**2 Situatia existenta**

PLAN DE INCADRARE IN ZONA



**LEGENDA:**

**LIMITE**

- limita zonei studiate

**FOLOSINTA TERENURILOR**

- locuinte
- pasune
- zone verzi

**CAI DE COMUNICATIE**

- drumuri secundare si de pamant existente



= Nota: In cazul semnalarilor unor neconcordante va rugam sa anuntati imediat proiectantul =

VERIFICATOR EXPERT	NUME	SEMNATURA	CERINTA	REFERAT/EXPERTIZA NR./DATA
				Proiect nr. 17/2010
<b>PROIECTANT GENERAL</b> Birou Individual de Arhitectura VARKONYI ZOLTAN CIF: 20174230 nr. Inreg. TNA 2720 ARAD, str. M. Eminescu nr. 17				<b>Beneficiar:</b> ORASUL SANTANA <b>Amplasament:</b> Cartier Rezidential
<b>PROIECTANT DE SPECIALITATE</b>				Proiect nr. 06/2010 Faza: P.U.Z. Plansa nr. A - 02
SPECIFICATIE	NUME	SEMNATURA	Scara: 1:1000	<b>Titlu proiect:</b> CARTIER REZIDENTIAL oras Santana, jud. ARAD
SEF PROIECT	arh. VARKONYI Zoltan			<b>Titlu plansa:</b> SITUATIA EXISTENTA
PROIECTAT	arh. VARKONYI Zoltan		Data: nov -2010-	
URBANISM	arh. NAGY Alexandru			
DESENAT	arh. VARKONYI Zoltan		A2+ cm	